

**ПІДГОТОВКА ДО ЗНО-
2021
З ГЕОГРАФІЇ**

[HTTPS://TESTPORTAL.GOV.UA/](https://testportal.gov.ua/) , [HTTPS://WWW.TEST.IF.UA/](https://www.test.if.ua/)

[HTTPS://TESTPORTAL.GOV.UA/ZNO-DPA-2/](https://testportal.gov.ua/zno-dpa-2/)

НОВАЦІЇ, ГРАФІК, ПРЕДМЕТИ

[HTTPS://TESTPORTAL.GOV.UA/NOVATSIYI-GRAFIK-PREDMETY/](https://testportal.gov.ua/novatsiyyi-grafik-predmetry/)

ДПА/ЗНО-2021



МІНІСТЕРСТВО ОСВІТИ І НАУКИ УКРАЇНИ

НАКАЗ

09.07.2019 № 945



Зареєстровано в Міністерстві
юстиції України
01 серпня 2019 р.
за № 850/33821

Деякі питання проведення в 2021 році зовнішнього незалежного оцінювання результатів навчання, здобутих на основі повної загальної середньої освіти

із 21 травня до 16 липня



кожен учасник ЗНО має право скласти тести
не більш як із п'яти навчальних предметів

обов'язкових предметів немає



4 обов'язкові предмети ДПА
для всіх здобувачів повної середньої освіти

- 1 українська мова
- 2 математика
- 3 історія України / іноземна мова
- 4 один із навчальних предметів

історія України, біологія,
географія, фізика, хімія,
англійська мова, іспанська
мова, німецька мова,
французька мова

Наказом МОН України від **9 липня 2019 року №945** урегульовано проведення зовнішнього незалежного оцінювання 2021 року. Відповідно до наказу кожен зареєстрований учасник має право пройти тести щонайбільше з *п'яти навчальних предметів*. Загалом зовнішнє незалежне оцінювання відбуватиметься з тринадцяти навчальних предметів.

Пункти реєстрації учасників ЗНО-2021 в областях обслуговування Івано-Франківського РЦОЯО

КУ «Навчально-методичний центр якості освіти та координації господарської діяльності навчальних закладів області»

/адреса: вул. М. Горького, 23 (приміщення педколеджу ЧНУ ім. Ю.Федьковича, корпус № 3) м. Чернівці/

<https://www.test.if.ua/wp-content/uploads/2021/01/%D0%9F%D1%83%D0%BD%D0%BA%D1%82%D0%B8-%D1%80%D0%B5%D1%94%D1%81%D1%82%D1%80%D0%B0%D1%86%D1%96%D1%97-%D1%82%D0%B0%D0%B1%D0%BB%D0%B8%D1%86%D1%8F.pdf>

Графік проведення ЗНО – 2021

Пробне ЗНО – 10 квітня

Основна сесія ЗНО -2021 з географії – 15 червня

Результати зовнішнього незалежного оцінювання з географії буде оголошено до 30 червня.

ЗНО-2021

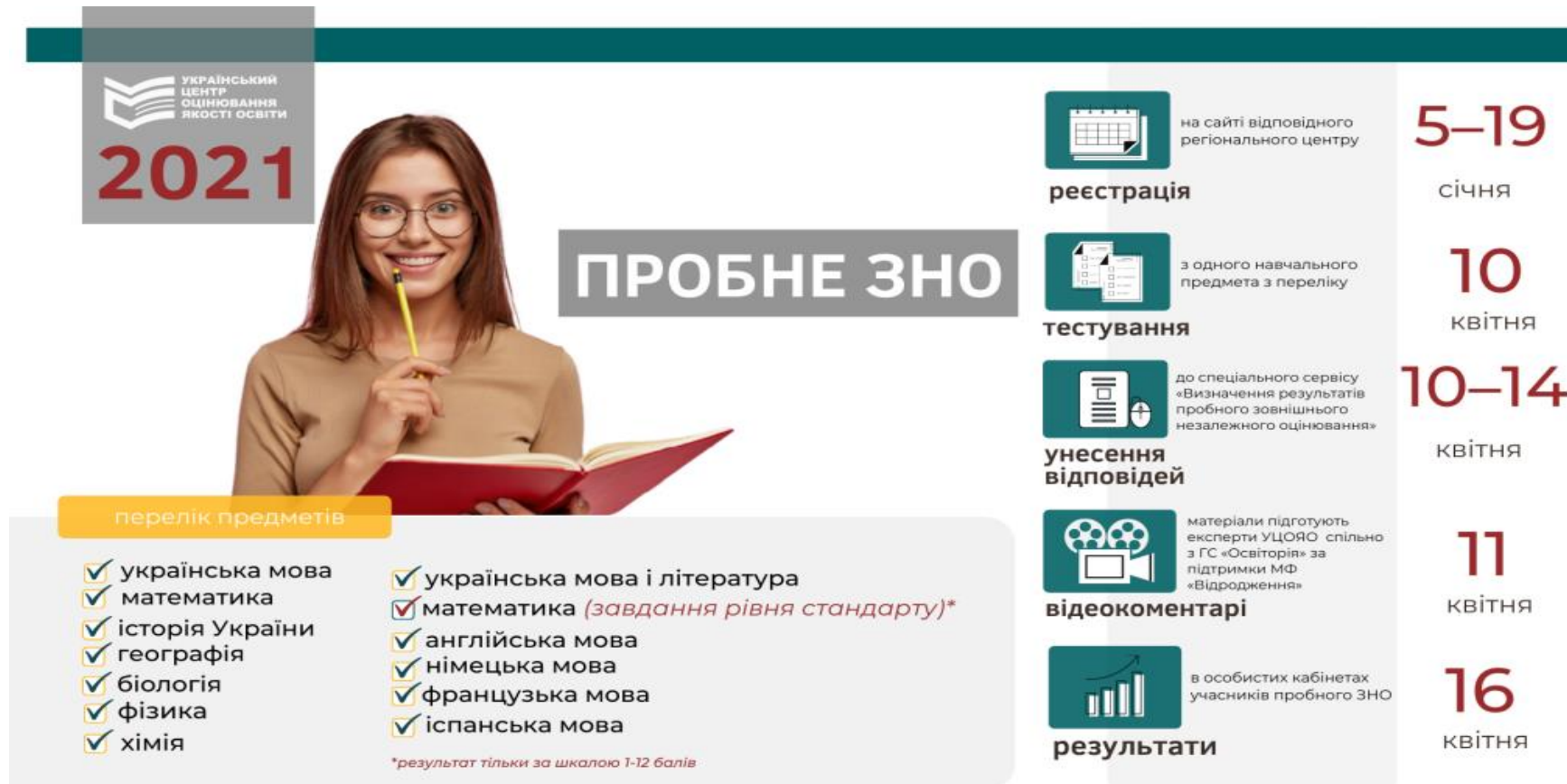
ГРАФІК ПРОВЕДЕННЯ



Пробне зовнішнє незалежне оцінювання

проходить з метою ознайомлення всіх охочих із процедурою проведення зовнішнього незалежного оцінювання, структурою та змістом тестового зошита, порядком доступу до пункту тестування та робочого місця

<https://testportal.gov.ua/probzno/>



УКРАЇНСЬКИЙ ЦЕНТР ОЦІНЮВАННЯ ЯКОСТІ ОСВІТИ
2021

ПРОБНЕ ЗНО

перелік предметів

- ✓ українська мова
- ✓ математика
- ✓ історія України
- ✓ географія
- ✓ біологія
- ✓ фізика
- ✓ хімія
- ✓ українська мова і література
- ✓ математика (завдання рівня стандарту)*
- ✓ англійська мова
- ✓ німецька мова
- ✓ французька мова
- ✓ іспанська мова

*результат тільки за шкалою 1-12 балів

реєстрація
на сайті відповідного регіонального центру
5–19 січня

тестування
з одного навчального предмета з переліку
10 квітня

унесення відповідей
до спеціального сервісу «Визначення результатів пробного зовнішнього незалежного оцінювання»
10–14 квітня

відеокоментарі
матеріали підготують експерти УЦОЯО спільно з ГС «Освіторія» за підтримки МФ «Відродження»
11 квітня

результати
в особистих кабінетах учасників пробного ЗНО
16 квітня

Структура сертифікаційної роботи з географії

Географія



150 хв

ДПА

54 завдань

90 – максимальна кількість балів

оцінка 1-12

ЗАВДАННЯ

1-36

з вибором однієї
правильної відповіді

0 або 1 бал

37-42

на встановлення
відповідності
(«логічні пари»)

0, 1, 2, 3 або 4 бал

43-48

відкритої форми з
короткою відповіддю

0 або 2 бал

49-54

з вибором трьох пра-
вильних відповідей із
семи запропонованих
варіантів відповіді

0, 1, 2 або 3 бали

ЗНО

54 завдань

90 – максимальна кількість балів

результат 100 - 200

ХАРАКТЕРИСТИКА СЕРТИФІКАЦІЙНОЇ РОБОТИ

У характеристиці сертифікаційної роботи з географії визначено структуру тесту, час, відведений на його виконання, конкретизовано кількість та типи завдань, розміщених до сертифікаційної роботи, наведено схему нарахування тестових балів.

Докладне ознайомлення з цією інформацією допоможе виробити власну стратегію ефективної роботи під час зовнішнього незалежного оцінювання з географії.


<https://testportal.gov.ua/wp-content/uploads/2020/10/harakterystyka-2021-geografiya.pdf>

Типи завдань сертифікаційної роботи та схеми нарахування балів за виконання завдань


Форма / опис завдання	Схема нарахування балів
<p>Завдання з вибором однієї правильної відповіді (№1–36). Завдання має основу та чотири варіанти відповіді, з яких лише один правильний. Завдання вважають виконаним, якщо учасник/ця вибрав/ла й позначив/ла відповідь у бланку відповідей <i>A</i>.</p>	<p>0 або 1 бал: 1 бал, якщо вказано правильну відповідь; 0 балів, якщо вказано неправильну відповідь, або вказано більше однієї відповіді, або відповіді на завдання не надано.</p>
<p>Завдання на встановлення відповідності («логічні пари») (№37–42). Завдання має основу та два стовпчики інформації, позначених цифрами (ліворуч) і буквами (праворуч). Виконання завдання передбачає встановлення відповідності (утворення «логічних пар») між інформацією, позначеною цифрами та буквами. Завдання вважають виконаним, якщо учасник/ця зовнішнього незалежного оцінювання зробив/ла позначки на перетинах рядків (цифри від 1 до 4) і колонок (букви від А до Д) у таблиці бланка відповідей <i>A</i>.</p>	<p>0, 1, 2, 3 або 4 бали: 1 бал – за кожен правильно встановлену відповідність («логічну пару»); 0 балів за будь-яку «логічну пару», якщо зроблено більше однієї позначки в рядку та/або колонці; 0 балів за завдання, якщо не вказано жодної правильної відповідності («логічної пари») або відповіді на завдання не надано.</p>
<p>Завдання відкритої форми з короткою відповіддю (№43–48). Неструктуроване завдання має основу та передбачає розв’язування задачі. Завдання вважають виконаним, якщо здійснивши відповідні числові розрахунки, записав/ла, дотримуючись вимог і правил, кінцеву відповідь у бланку відповідей <i>A</i>.</p>	<p>0 або 2 бали: 2 бали, якщо вказано правильну відповідь; 0 балів, якщо вказано неправильну відповідь, або відповіді не надано</p>
<p>Завдання з вибором трьох правильних відповідей із семи запропонованих варіантів відповіді (№49–54). Завдання має основу та сім варіантів відповіді, позначених цифрами, серед яких лише три правильні. Завдання вважають виконаним, якщо учасник/ця вибрав/ла й записав/ла три відповіді (цифри) у бланку відповідей <i>A</i>.</p>	<p>0, 1, 2 або 3 бали: 1 бал – за кожен правильно вказаний варіант відповіді (цифру) із трьох можливих; 0 балів, якщо не вказано жодного правильного варіанта відповіді (цифри), або один варіант відповіді (цифра) вказано тричі, або відповіді на завдання не надано. Порядок написання цифр значення не має</p>

« Результат виконання завдань сертифікаційної роботи буде зараховано (за вибором здобувача) як результат ДПА за освітній рівень повної загальної середньої освіти для учнів (слухачів, студентів) закладів освіти, які у 2021 році завершують здобуття повної загальної середньої освіти та буде використано під час прийому до закладів вищої освіти»


Увага! Розв'язання завдань у чернетці не перевіряють і до уваги не беруть.




1



2





УКРАЇНСЬКИЙ
ЦЕНТР
ОЦІНЮВАННЯ
ЯКОСТІ ОСВІТИ

ЗОВНІШНЄ
НЕЗАЛЕЖНЕ
ОЦІНЮВАННЯ 2020

Зошит
1

СЕРТИФІКАЦІЙНА РОБОТА З ГЕОГРАФІЇ

Час виконання – 150 хвилин

Робота містить 54 завдання різних форм. Відповіді до завдань Ви маєте позначити в бланку А.

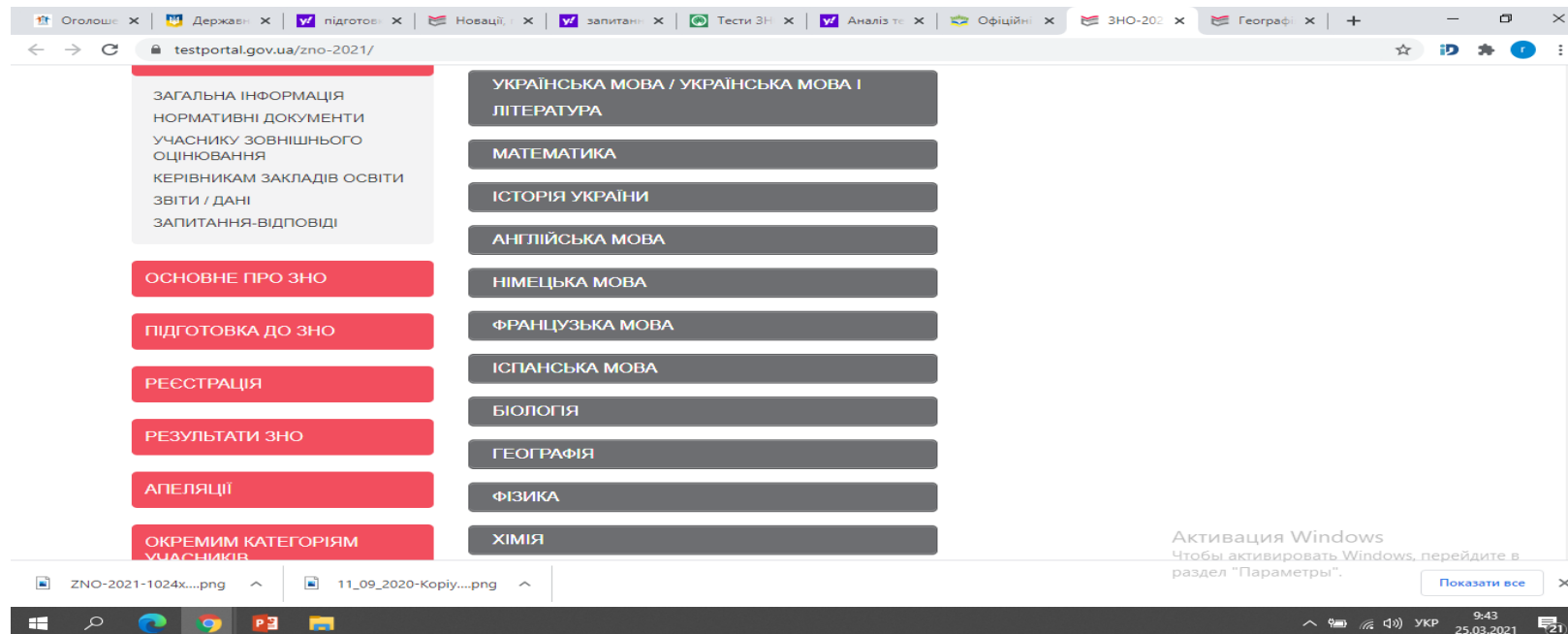
Результат виконання завдань сертифікаційної роботи буде зараховано як результат **державної підсумкової атестації** та використано під час **прийому до закладів вищої освіти**.

Інструкція щодо роботи в зошиті

1. Правила виконання зазначено перед завданнями кожної нової форми.
2. Відповідайте лише після того, як Ви уважно прочитали та зрозуміли завдання.
3. За необхідності використовуйте як чернетку вільні від тексту місця в зошиті.
4. Намагайтеся виконати всі завдання.

Зміст сертифікаційної роботи з географії визначено [Програмою](#) ЗНО з географії, затвердженою МОН України. Програму розроблено на основі чинних навчальних програм з географії для закладів загальної середньої освіти.

- <https://testportal.gov.ua/zno-2021/>



ПРОГРАМА ЗНО З ГЕОГРАФІЇ

містить вимоги до рівня загальноосвітньої підготовки учасників з цього навчального предмета, а також конкретизує, що повинен знати та вміти випускник навчального закладу в межах визначених тематичних розділів

<https://testportal.gov.ua/proggeoe/>

https://testportal.gov.ua/wp-content/uploads/2016/12/Programa_2020_geografiya.pdf

testportal.gov.ua/wp-content/uploads/2016/12/Programa_2020_geografiya.pdf

Programa_2020_geografiya.pdf 1 / 32 66%

ЗАТВЕРДЖЕНО
наказ Міністерства освіти і науки України
від 26.06.2018 р. № 696

**ПРОГРАМА
ЗОВНІШНЬОГО НЕЗАЛЕЖНОГО ОЦІНЮВАННЯ
результатів навчання з ГЕОГРАФІЇ,
здобутих на основі повної загальної середньої освіти**

Програму зовнішнього незалежного оцінювання з географії розроблено на основі чинної програми з географії для 6-9 класів закладів загальної середньої освіти (основна школа) та програми з географії рівня стандарту для 10-11 класів закладів загальної середньої освіти (старша школа). Обсяг знань географічних закономірностей і термінів, географічної номенклатури визначається в межах діючої програми та чинних підручників.

Мета зовнішнього незалежного оцінювання з географії – оцінити ступінь підготовленості учасників зовнішнього незалежного оцінювання до навчання у закладах вищої освіти.

Завдання зовнішнього незалежного оцінювання з географії:

- визначити рівень набутих знань і умінь;
- оцінити сформованість комплексного, просторового, соціально орієнтованого уявлення про Землю на основі красномовного, регіонального та планетарного підходів;
- перевірити здатність застосовувати географічні знання та набуті вміння для аналізу природних і суспільних явищ, процесів, подій;
- встановити ступінь сформованості географічних компетентностей, географічної культури.

Програма зовнішнього незалежного оцінювання включає всі розділи програмних курсів з географії відповідно стандартного та академічного рівнів. Окремі теми розділу «Загальна географія», а саме «Географічні дослідження» включає розширене питання дослідження території України. Тема «Способи зображення Землі» доповнена картографічними знаннями і вміннями за темами 8, 10 і 11 класів. Темі «Літосфера», «Гідросфера», «Атмосфера і клімат» включають питання, які за змістом є логічним продовженням вивчення цих тем у географічних курсах «Географія материків і океанів», «Фізична географія України», «Географічний простір». Питання екологічних проблем окремих материків слід розглядати в темі «Глобальні проблеми людства» в складі переліку екологічних проблем. Особливої уваги в програмі заслуговує розділ «Загальні положення економічної та соціальної географії» в якій вивчаються всі програмові терміни, поняття економічної і соціальної географії. В наступних розділах «Економічна і соціальна географія України» та «Соціальна і економічна географія світу» головна увага акцентована на просторовому характері розміщення економічних і соціальних явищ і наслідків їх формування і розвитку. По завданнях, що пов'язані з програмовими вимогами до знань номенклатури по всіх розділах географії та у випадках детальнішої конкретизації з окремих питань, необхідно звертатись до чинних навчальних програм та діючих підручників.

Windows, перейдіть в роздел "Параметры".

Показати все

ТЕСТИ МИНУЛИХ РОКІВ / [HTTPS://TESTPORTAL.GOV.UA/TESTY-MYNULYH-ROKIV/](https://testportal.gov.ua/testy-mynulyh-rokiv/) ГЕОГРАФІЯ 2020 / <https://testportal.gov.ua/geografiya-2020/>

The screenshot shows a web browser window displaying the website testportal.gov.ua/geografiya-2020/. The browser's address bar and tabs are visible at the top. The website has a dark header with the logo and navigation links: ДІЯЛЬНІСТЬ, ПУБЛІЧНА ІНФОРМАЦІЯ, НОРМАТИВНІ ДОКУМЕНТИ, ГРОМАДСЬКЕ СПОСТЕРЕЖЕННЯ, КОНТАКТИ. A left sidebar contains red buttons for 'ЗНО/ДПА' and 'ОСНОВНЕ ПРО ЗНО', and a list of menu items: ЗАГАЛЬНА ІНФОРМАЦІЯ, НОРМАТИВНІ ДОКУМЕНТИ, УЧАСНИКУ ЗОВНІШНЬОГО ОЦІНЮВАННЯ, КЕРІВНИКАМ ЗАКЛАДІВ ОСВІТИ, ЗВІТИ / ДАНІ, ЗАПИТАННЯ-ВІДПОВІДІ. The main content area is titled 'ГЕОГРАФІЯ 2020' and lists several links: Програма зовнішнього незалежного оцінювання з географії 2020 року, Характеристика сертифікаційної роботи з географії 2020 року, Сертифікаційна робота з географії 2020 року (основна сесія), Сертифікаційна робота з географії 2020 року (додаткова сесія), Правильні відповіді до завдань сертифікаційної роботи з географії 2020 року (основна сесія), and Правильні відповіді до завдань сертифікаційної роботи з географії 2020 року (додаткова сесія). The Windows taskbar at the bottom shows the date 25.03.2021 and time 11:28.

testportal.gov.ua/geografiya-2020/

ОЦІНЮВАННЯ ЯКОСТІ ОСВІТИ

ДІЯЛЬНІСТЬ ПУБЛІЧНА ІНФОРМАЦІЯ НОРМАТИВНІ ДОКУМЕНТИ ГРОМАДСЬКЕ СПОСТЕРЕЖЕННЯ КОНТАКТИ

ЗНО/ДПА

- ЗАГАЛЬНА ІНФОРМАЦІЯ
- НОРМАТИВНІ ДОКУМЕНТИ
- УЧАСНИКУ ЗОВНІШНЬОГО ОЦІНЮВАННЯ
- КЕРІВНИКАМ ЗАКЛАДІВ ОСВІТИ
- ЗВІТИ / ДАНІ
- ЗАПИТАННЯ-ВІДПОВІДІ

ОСНОВНЕ ПРО ЗНО

ПІДГОТОВКА ДО ЗНО

РЕЄСТРАЦІЯ

РЕЗУЛЬТАТИ ЗНО

ГЕОГРАФІЯ 2020

- Програма зовнішнього незалежного оцінювання з географії 2020 року
- Характеристика сертифікаційної роботи з географії 2020 року
- Сертифікаційна робота з географії 2020 року (основна сесія)
- Сертифікаційна робота з географії 2020 року (додаткова сесія)
- Правильні відповіді до завдань сертифікаційної роботи з географії 2020 року (основна сесія)
- Правильні відповіді до завдань сертифікаційної роботи з географії 2020 року (додаткова сесія)

Активізація Windows
Чтобы активировать Windows, перейдите в раздел "Параметры".

harakterystyka-20....pdf sertyfikatsijna_ge....png probne_sajt-1024....png ZNO-2021-1024x....png 11_09_2020-Kopiy....png

Показати все

11:28
25.03.2021

Пробне ЗНО – 2020 з географії

Укажіть зображення материка, на якому лежить Україна /А,Б,В,Г/

/Знання географічного положення/



Причина зміни дня й ночі на Землі – її рух навколо /А,Б,В,Г/

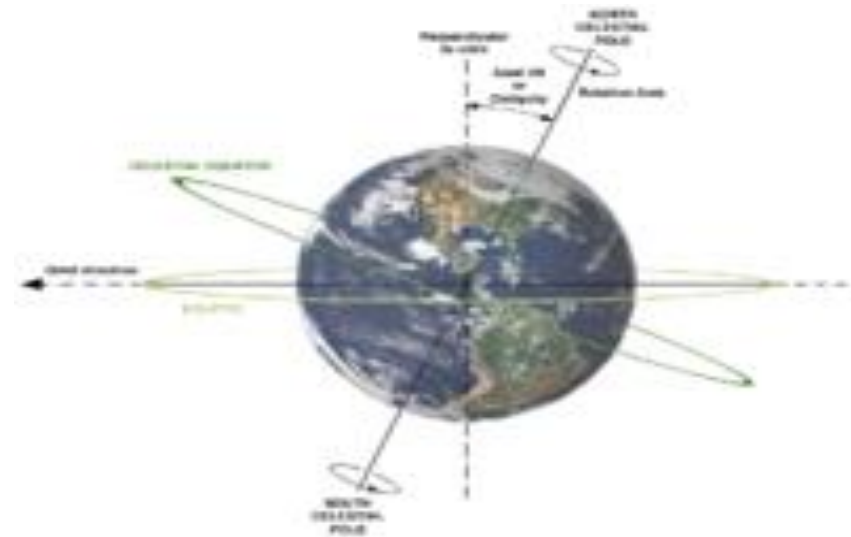
/Знання причин та наслідків рухів Землі як планети Сонячної системи/

А Сонця

Б Місяця

В своєї осі

Г центру Галактики



Невелику ділянку суходолу, з усіх боків оточену водою, називають /А,Б,В,Г/

/Знання географічних термінів та понять/

А частиною світу

Б материком

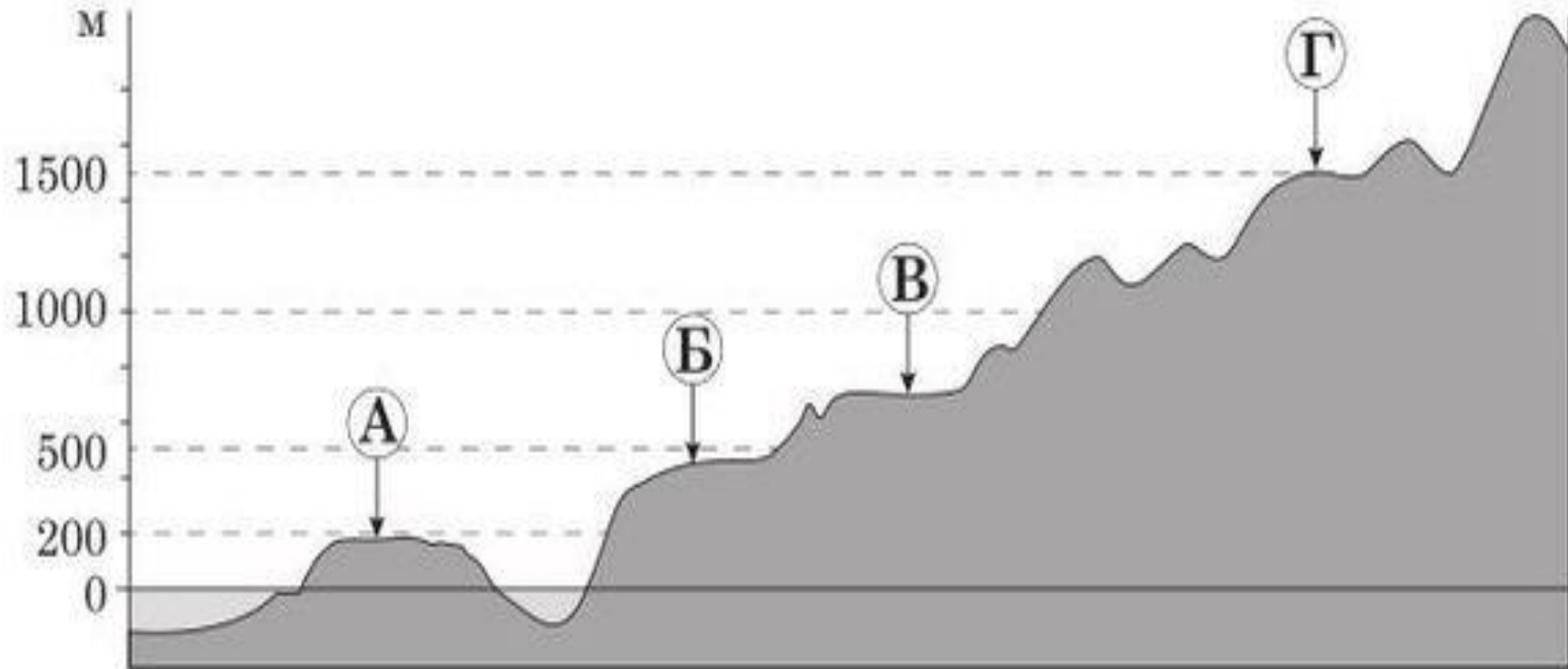
В архіпелагом

Г островом



Якою буквою на рисунку позначено височину? /А,Б,В,Г/

/Знання географічних термінів та понять/



Який процес змінює межі природного комплексу й цим зменшує ареал поширення великої панди? /А,Б,В,Г/

/Розпізнавання природних зон за окремими компонентами/

А танення арктичних льодів

Б вирубування бамбукових лісів

В розорювання цілинних степів

Г пожежі в евкаліптових лісах



Якою буквою на картосхемі Європи позначено Францію? /А,Б,В,Г/



Укажіть область, територією якої пролягає туристичний маршрут
«Географічний центр Європи – Долина нарцисів – ужгородський замок
“Паланок” –Ужанський національний парк» /А,Б,В,Г/

А Полтавська

Б Черкаська

В Чернігівська

Г Закарпатська



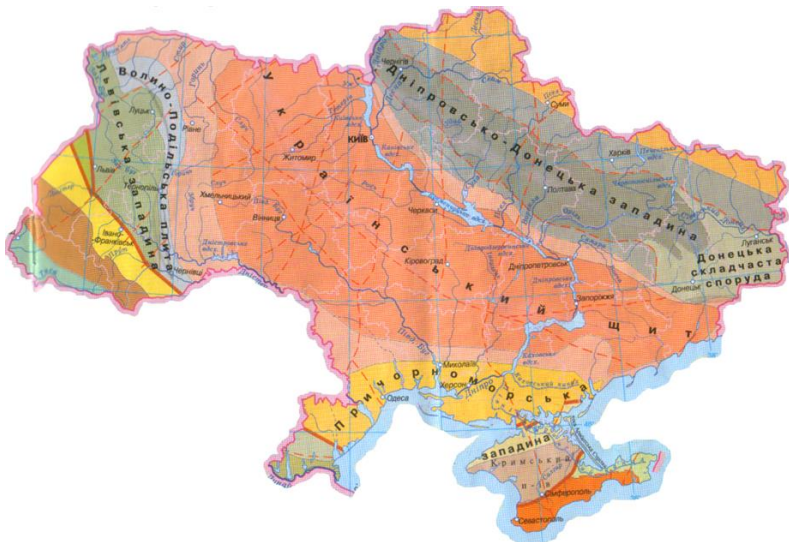
Більша частина території України є докембрійською платформою, що зумовило /А,Б,В,Г/

А високу родючість ґрунтів

Б великі запаси прісної води

В переважання рівнинних ландшафтів

Г поширення ерозійних форм поверхні



Успішне ЗНО – гарантія вступу в омріяний заклад вищої освіти!

